



# Amtsblatt

## für den Regierungsbezirk Arnsberg

mit Öffentlichem Anzeiger

Herausgeber: Bezirksregierung Arnsberg

Arnsberg, 31. Januar 2026

Nr. 05

### Inhalt:

#### B. Verordnungen, Verfügungen und Bekanntmachungen der Bezirksregierung

##### Bekanntmachungen

**56.** Ordnungsbehördliche Verordnung über die Bestimmung der Bereiche der Häfen und Umschlaganlagen in der Stadt Hamm und das Verhalten in diesen Häfen - Hafenerverordnung (HVO) Hamm - vom 16.12.2025 S. 49

#### C. Rechtsvorschriften und Bekanntmachungen anderer Behörden und Dienststellen

**57.** Nachrichtlicher Hinweis: Öffentliche Bekanntmachung der Tagesordnung zur 92. Sitzung der Verbandsversammlung des Zweckverbandes Nahverkehr Westfalen-Lippe (NWL) am 28.01.2026 S. 57; **58.** Hinweisbekanntmachung des Aggerverbandes gem. § 18 Abs. 3, Satz 2 Satzung AV S. 57; **59.** + **60.** Aufgebot der Sparkasse Bochum S. 57; **61.** + **62.** Beschluss der Sparkasse Bochum S. 57; **63.** Kraftloserklärung der Sparkasse Hellweg-Lippe S. 57; **64.** Aufgebot der Sparkasse Witten S. 58

#### E. Sonstige Mitteilungen

Auflösung eines Vereins S. 58

### Hinweis

**für die Bezieher des Amtsblattes für den Regierungsbezirk Arnsberg**

Dieser Ausgabe liegt aus redaktionellen Gründen kein Öffentlicher Anzeiger bei.

## B Verordnungen, Verfügungen und Bekanntmachungen der Bezirksregierung

### BEKANTMACHUNGEN

**56. Ordnungsbehördliche Verordnung über die Bestimmung der Bereiche der Häfen und Umschlaganlagen in der Stadt Hamm und das Verhalten in diesen Häfen - Hafenerverordnung (HVO) Hamm - vom 16.12.2025**

Bezirksregierung Arnsberg Arnsberg, 16.12.2025  
25.09.20-003

Aufgrund des § 118 Abs. 2 Satz 1 Nr. 2 des Wassergesetzes für das Land Nordrhein-Westfalen (Landeswassergesetz -LWG-) vom 25.06.1995 (GV. NRW. S.926), zuletzt geändert durch Artikel 3 des Gesetzes vom 17.12.2021 (GV.NRW. S.1470), in Kraft getreten am 29.12.2021 und der §§ 1 und 2 der Ordnungsbehördlichen Verordnung über den Verkehr und den Güterumschlag in Häfen (Allgemeine Hafenerverordnung -AHVO-) vom 08.01.2000 (GV.NRW.S.34), zuletzt geändert durch Verordnung vom

18.12.2018 (GV.NRW.2019S.4), in Kraft getreten am 05.01.2019, in Verbindung mit § 27, § 3 Abs. 2 sowie § 34 des Gesetzes über Aufbau und Befugnisse der Ordnungsbehörden (Ordnungsbehördengesetz -OBG-) vom 13.05.1980 (GV.NRW.S.528), zuletzt geändert durch Artikel 1 des Gesetzes vom 10.12.2024 (GV.NRW.S.1184), in Kraft getreten am 01.07.2025, wird für die Häfen und Umschlaganlagen der Stadt Hamm verordnet:

#### § 1 Geltungsbereich

(1) Der Bereich der Häfen und Umschlaganlagen in der Stadt Hamm umfasst folgende Gebiete:

1. Hafen Kraftwerk Gersteinwerk (Betreiber: RWE Generation SE)

Der Hafen Kraftwerk Gersteinwerk liegt mit einer Hafenbeckenfläche von 25.000 m<sup>2</sup> am Datteln-Hamm-Kanal im Gemeindegebiet Hamm, Gemarkung Herringen, Flur 1, Flurstücke 877, 1109-1116 und umfasst

##### 1.1 auf dem Wasser

ein Hafenbecken mit einer Wasserfläche von ca. 25.000 m<sup>2</sup> von Stromkilometer 29,5 bis 30,01 des Datteln-Hamm-Kanals,

## 1.2 auf dem Land

das durch die unter 1.1 genannte Wasserfläche sowie durch folgende Grenzen bestimmte Hafengelände:  
im Süden die Kaimauer von km 29,5 bis km 30,01 des Datteln-Hamm-Kanals,  
im Westen ein ca. 22 m verlaufender Zaun,  
im Norden ein ca. 37 m verlaufender Zaun parallel zu dem dortigen Radweg,  
im Osten ein ca. 15 m verlaufender Zaun (s. Anlage 1).

## 2. Stadthafen Hamm (Betreiber: Hafen Hamm GmbH)

Der Hafen liegt zu beiden Seiten des Datteln-Hamm-Kanals zwischen Stromkilometer 32,3 und 35,3 im Süden und Stromkilometer 33,79 und 34,89 im Norden und wird umfasst

### 2.1 auf dem Wasser

mit einer Uferlinie von Stromkilometer 32,3 bis 35,3 im Süden des Datteln-Hamm-Kanals und von km 33,79 bis km 34,89 im Norden,

### 2.2 auf dem Land

durch die unter 2.1 genannte Uferlinie sowie durch folgende Grenzen des bestimmten Hafengeländes:

Auf der südlichen Seite des Datteln-Hamm-Kanals verläuft die westliche Hafengrenze ab dem Brückenschlag des Lippeparks Hamm von Stromkilometer 32,3 und entlang an der westlichen Grenze des Grundstückes der Hafen Hamm GmbH, Gemarkung Hamm, Flur 45, Flurstück 432. Die südliche Grenze des Hafengeländes stellt die nördliche Grenze der Hafenstraße dar (ausschließlich Geh- und Radweg) bis zur östlichen Grenze der Grundstücke der Hafen Hamm GmbH, Gemarkung Hamm, Flur 46, Flurstücke 334-336. Die Radbodstraße sowie die Radbodbrücke werden vom Hafengebiet ausgeschlossen. Die Flurstücke 216, 217 und 229, Gemarkung Hamm, Flur 45, gehören im Unterführungsbereich der Radbodstraße zum Hafengebiet.

Auf der nördlichen Seite des Datteln-Hamm-Kanals verläuft die südliche Hafengrenze von Stromkilometer 33,79 in östlicher Richtung bis Stromkilometer 34,89 an der Uferlinie entlang. Im Westen endet bei Stromkilometer 33,79 das Hafengebiet am Böschungsfuß des Brückenschlags der Radbodbrücke. Von dort zieht sich die Grenze in Richtung Norden entlang der östlichen Begrenzung der Radbodstraße (Brücke). Die Nordgrenze des Hafengebietes verläuft mit der Radbodstraße, welche von der Brücke abzweigt, dieser weiter folgend in Richtung Osten. Hier stellt die nördliche Grenze der Radbodstraße die Hafengrenze dar. Die Grenze verläuft beim Verlassen der Radbodstraße in östlicher Richtung weiter bis zur westlichen Grenze des Flurstücks 367, Gemarkung Hamm, Flur 46. Das Hafengelände zieht sich hier im Uferbereich des Wendebeckens entlang des Fuß-, Rad- und Versorgungsweges (dieser ausgeschlossen) bis zum Beginn des Böschungsfußes bei Stromkilometer 34,89 (s. Anlage 2).

## 3. Hafen der Fa. Hoffmeier Industrieanlagen GmbH + Co. KG (Betreiber: Fa. Hoffmeier Industrieanlagen GmbH + Co. KG)

Der Hafen der Fa. Hoffmeier Industrieanlagen liegt mit einer Gesamtfläche von 818,25 m<sup>2</sup> am Datteln-Hamm-Kanal und umfasst

### 3.1 auf dem Wasser

einen von ca. km 44,975 bis ca. km 45,05 vom Datteln-Hamm-Kanal abknickenden Hafearm.

### 3.2 auf dem Land

das durch den unter 3.1 genannten Hafearm sowie durch folgende Grenzen bestimmte Hafengelände: Werksgrundstück, Gemarkung Uentrop, Flur 5, Flurstücke 307 und 308 (s. Anlage 3).

## 4. Hafen der Fa. Ruhrmann Logistik GmbH & Co. KG (Betreiber: Fa. Ruhrmann Logistik GmbH & Co. KG)

Der Hafen der Fa. Ruhrmann Logistik liegt mit dem Werksgelände am Datteln-Hamm-Kanal, Gemarkung Uentrop, Flure 4 und 6 und umfasst

### 4.1 auf dem Wasser

eine Uferlinie von 595 m mit drei Hafenbecken von km 45,41 bis km 45,95 des Datteln-Hamm-Kanals,

### 4.2 auf dem Land

das durch die unter 4.1 genannte Uferlinie sowie durch folgende Grenzen bestimmte Hafengelände:  
im Süden der Datteln-Hamm-Kanal,  
im Westen die Grundstücke Gemarkung Uentrop, Flur 6, Flurstück 237 und Flur 4, Flurstück 257,  
im Norden die südliche Grenze der Kranstraße,  
im Osten die westliche Grenze der Zollstraße (s. Anlage 4).

## 5. Hafen Kraftwerk Westfalen (Betreiber: RWE Generation SE)

Der Hafen Kraftwerk Westfalen liegt mit einer Gesamtfläche von 39.670 m<sup>2</sup> am südöstlichen Ende des Datteln-Hamm-Kanals im Gemeindegebiet Hamm-Uentrop, Gemarkung Schmehausen, Flur 4, Flurstück 448 und umfasst

### 5.1 auf dem Wasser

ein Hafenbecken mit einer Wasserfläche von ca. 3,1 ha von km 47,1 bis km 47,5 des Datteln-Hamm-Kanals,

### 5.2 auf dem Land

das durch die unter 5.1 genannte Wasserfläche sowie durch folgende Grenzen bestimmte Hafengelände:  
im Süden die Begrenzung der Kaianlage ab DHK-km 47,50 durch einen ca. 21 m von der Kaimauer entfernten und bis DHK-km 47,31 parallel dazu verlaufenden Grundstückszaun. Der Zwischenraum ist im östlichen Bereich der Gipsverladung befestigt und im weiteren Verlauf Richtung Westen begrünt. Im weiteren Verlauf von DHK-km 47,31 bis DHK-km 47,17 verläuft der Zaun parallel in einem Abstand von ca. 6 m zur Kaimauer.

Der westliche Teil dient als Liegeplatz für zwei Gütermotorschiffe. Der Zaun verlässt im weiterführenden Bereich Richtung Westen ab DHK-km 47,15 den Grundstücksbereich des Kraftwerkes und schließt im Verlauf der Erdböschung bis DHK-km 47,08 ab.

Im Westen verläuft durch das Hafenbecken eine Eigentumsgrenze bei DHK-km 47,17 (Südrand) bzw. km 47,00 (Nordrand), an die sich der öffentliche Bereich des Kanals, zunächst im noch aufgeweiteten Abschnitt als Wendebecken bzw. Hafenzufahrt, im weiteren Verlauf bei DHK-km 46,89 dann als Kanalstrecke mit Regelbreite, anschließt.

Im Norden verläuft die Begrenzung der befahrbaren Kaianlage ab DHK-km 47,00 durch einen ca. 6 m von der Kaimauer entfernten und parallel dazu bis DHK-km 47,50 verlaufenden Werkszaun. Dieser wird im rechten Winkel weitergeführt und bildet im Weiteren die Begrenzung der Ostseite (s. Anlage 5).

(2) Der in Absatz 1 beschriebene Bereich der Häfen und Umschlaganlagen ist in den als Bestandteil dieser Verordnung veröffentlichten Plänen durch Umrandung gekennzeichnet (Anlagen 1 bis 5). -> Seiten 52-56

## **§ 2 Benutzung der Hafengebiete**

Unbefugten ist das Befahren, Betreten oder anderweitige Benutzen der Hafengebiete außerhalb der öffentlichen Straßen untersagt.

## **§ 3 Angeln**

Das Angeln in den Hafengebieten ist verboten.

## **§ 4 Straßenverkehr**

Die Straßenverkehrsordnung ist auch auf den nichtöffentlichen Straßen, Wegen und Plätzen der Hafengebiete zu beachten.

## **§ 5 Vollzug**

Die Durchführung dieser Verordnung obliegt der Stadt Hamm als Hafenbehörde und den gegebenenfalls von

ihr beauftragten Dienstkräften der Betreiber der in § 1 genannten Häfen und Umschlaganlagen. Die gesetzliche Zuständigkeit der Polizeibehörden bleibt unberührt.

## **§ 6 Ordnungswidrigkeiten**

(1) Ordnungswidrig im Sinne des § 123 Abs. 1 Nr. 27 LWG handelt, wer vorsätzlich oder fahrlässig

1. entgegen § 2 die Hafengebiete außerhalb der öffentlichen Straßen unbefugt befährt, betritt oder anderweitig benutzt, oder
2. entgegen § 3 in den Hafengebieten angelt.

(2) Die Ordnungswidrigkeit nach Abs. 1 kann gem. § 123 Abs. 3 LWG mit einer Geldbuße bis zu fünfzigtausend Euro geahndet werden. Die Verfolgung und Ahndung der Ordnungswidrigkeit richtet sich nach dem Gesetz über Ordnungswidrigkeiten (OWiG).

## **§ 7 Aushang**

Diese Verordnung hat zusammen mit der AHVO in jedem Hafen an einer jedem Hafenbenutzer zugänglichen Stelle ständig auszuhängen.

## **§ 8 Inkrafttreten**

Diese Verordnung tritt eine Woche nach ihrer Verkündung im Amtsblatt für den Regierungsbezirk Arnsberg in Kraft.

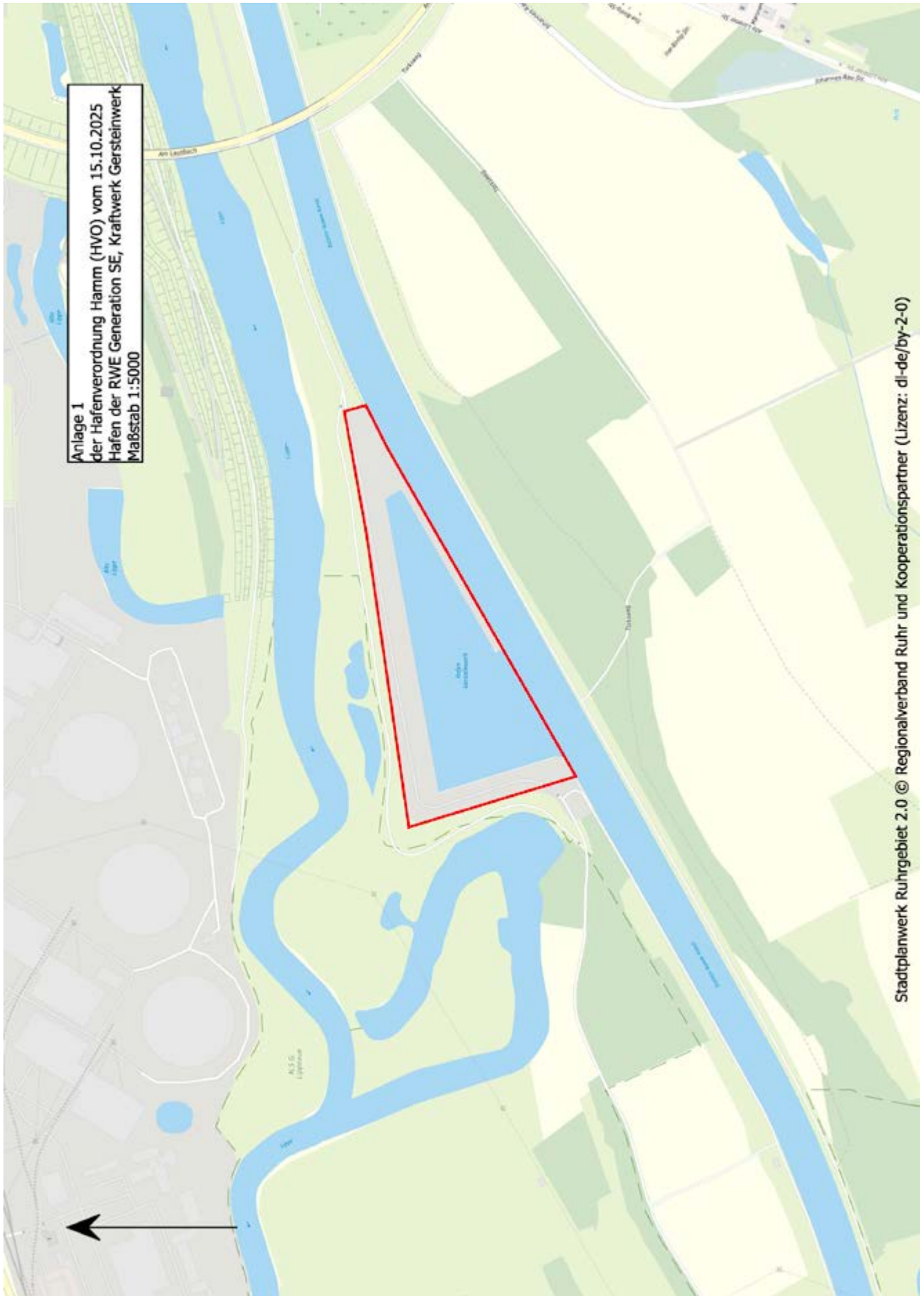
Mit dem Tage des Inkrafttretens tritt die HVO Hamm vom 17.10.2001 außer Kraft.

gez. Heinrich Böckelühr  
(Regierungspräsident)

Anlagen s. Seiten 52-56

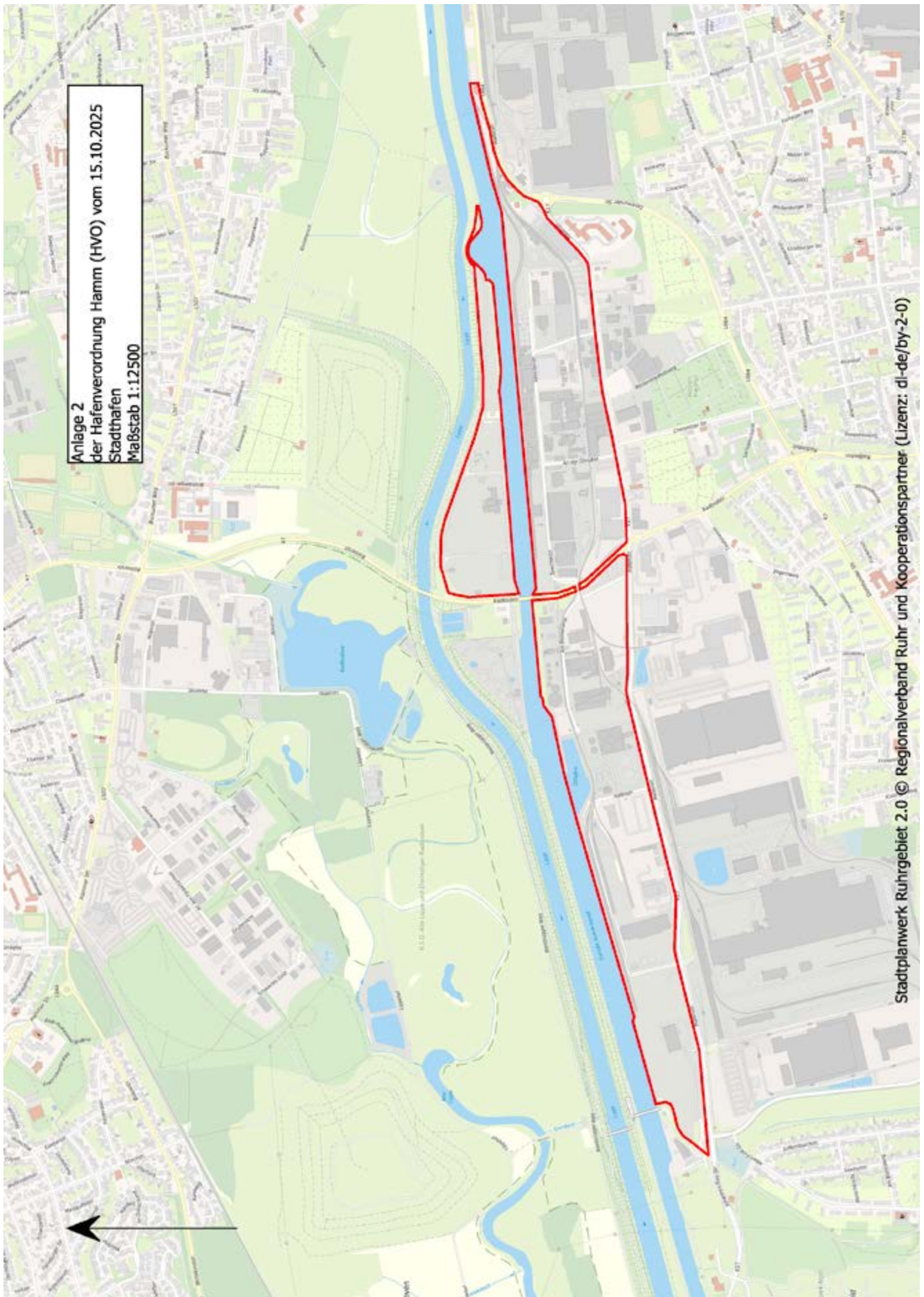
(3441)

Abl. Bez. Reg. Abg. 2026, S. 49



Anlage 1  
der Hafenverordnung Hamm (HVO) vom 15.10.2025  
Hafen der RWE Generation SE, Kraftwerk Gersteinwerk  
Maßstab 1:5000

Stadtplanwerk Ruhrgebiet 2.0 © Regionalverband Ruhr und Kooperationspartner (Lizenz: di-de/by-2-0)



Anlage 2  
der Hafenverordnung Hamm (HVO) vom 15.10.2025  
Stadthafen  
Maßstab 1:12500

Stadtplanwerk Ruhrgebiet 2.0 © Regionalverband Ruhr und Kooperationspartner (Lizenz: dl-de/by-2-0)



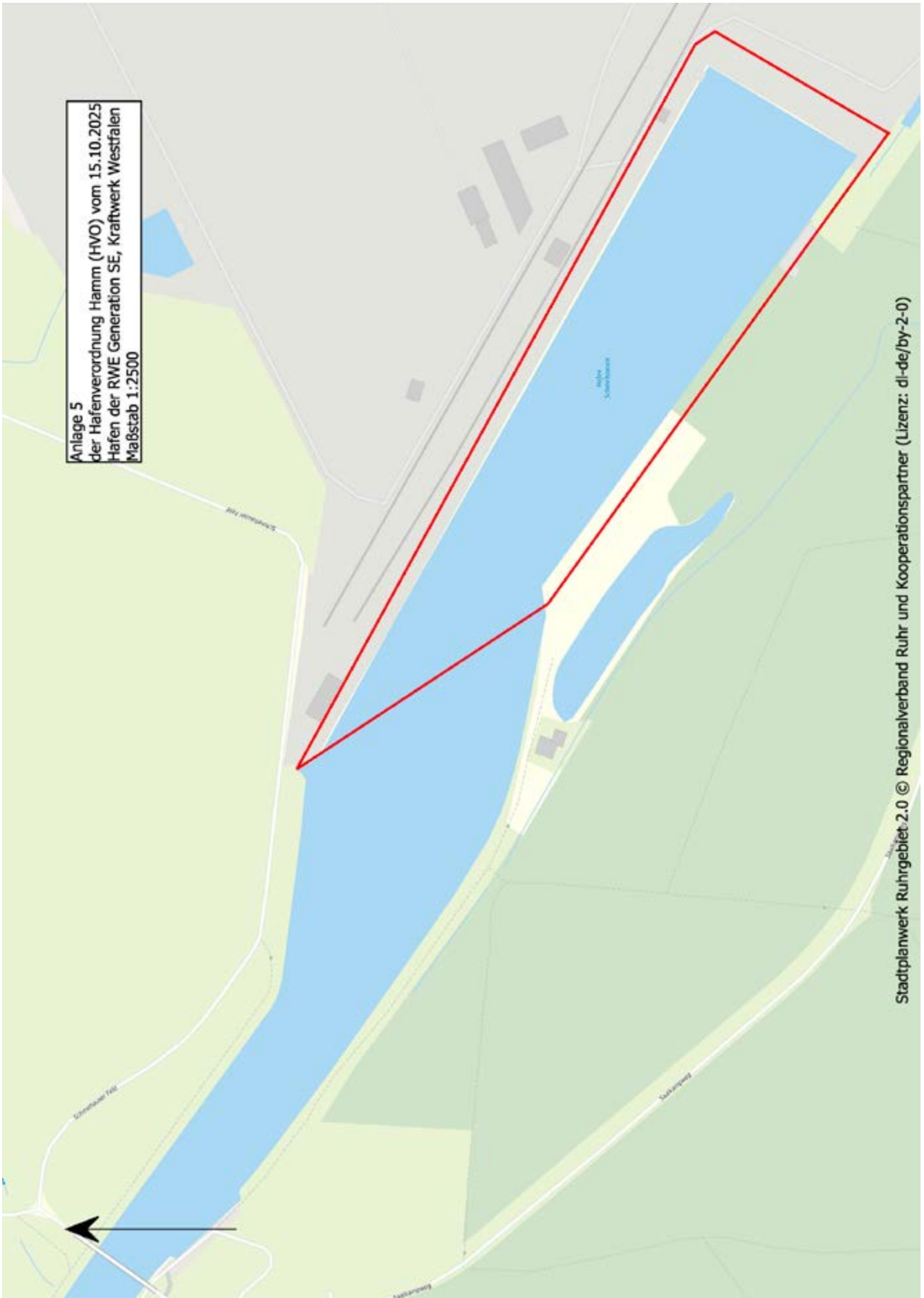
Anlage 3  
der Hafenverordnung Hamm (HVO) vom 15.10.2025  
Hafen der Firma Hoffmeier Industrieanlagen GmbH & Co. KG  
Maßstab 1:2500

Stadtplanwerk Ruhrgebiet 2.0 © Regionalverband Ruhr und Kooperationspartner (Lizenz: dl-de/by-2-0)

Anlage 4  
der Hafenverordnung Hamm (HVO) vom 15.10.2025  
Hafen der Firma Ruhrmann Logistik GmbH & Co. KG  
Maßstab 1:2500



Stadtplanwerk Ruhrgebiet 2.0 © Regionalverband Ruhr und Kooperationspartner (Lizenz: di-de/by-2-0)





**57. Nachrichtlicher Hinweis:  
Öffentliche Bekanntmachung der Tagesordnung  
zur 92. Sitzung der Verbandsversammlung des  
Zweckverbandes Nahverkehr Westfalen-Lippe (NWL)  
am 28.01.2026**

Zweckverband Nahverkehr Unna, 16.01.2026  
Westfalen-Lippe (NWL)

Die Tagesordnung zur 92. Sitzung der Verbandsversammlung des Zweckverbandes Nahverkehr Westfalen-Lippe (NWL) am 28.01.2026 im Kreishaus in Unna wurde am Freitag, 16.01.2026, auf der Internetseite des NWL unter <https://www.nwl-info.de/service/oeffentliche-bekanntmachungen.html> öffentlich bekanntgemacht.

gez. Dr. Linus Tepe  
Stv. Verbandsvorsteher

(68) Abl. Bez. Reg. Abg. 2026, S. 57

**58. Hinweisbekanntmachung des  
Aggerverbandes gem. § 18 Abs. 3, Satz 2 Satzung AV**

Aggerverband Gummersbach, 22.01.2026  
Der Vorstand

Die Einladung mit Tagesordnung für die 9. Sitzung der Verbandsversammlung des Aggerverbandes in der 7. Amtsperiode am 09.02.2026 wurde heute auf der Homepage des Aggerverbandes, Bereich Termine unter <https://www.aggerverband.de/service/termine> veröffentlicht und kann dort eingesehen werden.

Im Auftrag  
gez. Alexandra Lichtenstein  
Verw. Ang.

(64) Abl. Bez. Reg. Abg. 2026, S. 57

**59. Aufgebot der Sparkasse Bochum**

Der Gläubiger des Sparkassenbuches Nr. DE44 4305 0001 0302 7509 48 hat das Aufgebot beantragt.

Aus diesem Grund wird hiermit die Sperre des Guthabens angeordnet.

Der **jetzige** Inhaber des von der Sparkasse Bochum ausgestellten Sparkassenbuches DE44 4305 0001 0302 7509 48 wird hiermit aufgefordert, binnen drei Monaten, spätestens in dem am 30.04.2026, 09:00 Uhr, vor dem unterzeichneten Sparkassenvorstand anberaumten Aufgebotstermin seine Rechte unter Vorlage des Sparkassenbuches anzumelden, widrigenfalls die Kraftloserklärung des Sparkassenbuches erfolgen wird.

F 7/26

Bochum, 15.01.2026

Sparkasse Bochum  
Der Vorstand

L.S. gez. 2 Unterschriften

(90) Abl. Bez. Reg. Abg. 2026, S. 57

**60. Aufgebot der Sparkasse Bochum**

Der Gläubiger der Sparurkunde (ZuwSpar Plus) Nr. DE78 4305 0001 0342 2666 81 hat das Aufgebot beantragt.

Aus diesem Grund wird hiermit die Sperre des Guthabens angeordnet.

Der **jetzige** Inhaber der von der Sparkasse Bochum ausgestellten Sparurkunde (ZuwSpar Plus) Nr. DE78 4305 0001 0342 2666 81 wird hiermit aufgefordert, binnen drei Monaten, spätestens in dem am 30.04.2026, 09:30 Uhr, vor dem unterzeichneten Sparkassenvorstand anberaumten Aufgebotstermin seine Rechte unter Vorlage der Sparkurkunde anzumelden, widrigenfalls die Kraftloserklärung der Sparkurkunde erfolgen wird.

B 8/26

Bochum, 15.01.2026

Sparkasse Bochum

Der Vorstand

L.S. gez. 2 Unterschriften

(90) Abl. Bez. Reg. Abg. 2026, S. 57

**61. Beschluss der Sparkasse Bochum**

Das abhandengekommene, am 25.09.2025 aufgebote, Sparkassenbuch Nr. DE09 4305 0001 0302 7237 39 ist bis zum Ablauf der Aufgebotsfrist nicht vorgelegt worden.

Das Sparkassenbuch Nr. DE09 4305 0001 0302 7237 39 wird für kraftlos erklärt.

B 82/25

Bochum, 12.01.2026

Sparkasse Bochum

Der Vorstand

L.S. gez. 2 Unterschriften

(55) Abl. Bez. Reg. Abg. 2026, S. 57

**62. Beschluss der Sparkasse Bochum**

Die abhandengekommen, am 25.09.2025 aufgebote, Sparurkunde (ZuwSpar Plus) Nr. DE86 4305 0001 0302 7268 15 ist bis zum Ablauf der Aufgebotsfrist nicht vorgelegt worden.

Die Sparurkunde Nr. DE86 4305 0001 0302 7268 15 wird für kraftlos erklärt.

A 83/25

Bochum, 12.01.2026

Sparkasse Bochum

Der Vorstand

L.S. gez. 2 Unterschriften

(55) Abl. Bez. Reg. Abg. 2026, S. 57

**63. Kraftloserklärung  
der Sparkasse Hellweg-Lippe**

Das von der Sparkasse Hellweg-Lippe ausgestellte Sparkassenbuch Nr. 3713030157 ist am 30.09.2025 aufgeboten worden.

Der Inhaber hat seine Rechte nicht geltend gemacht.

Das Sparkassenbuch wird hiermit für kraftlos erklärt.

Lippstadt, 15.01.2026

Sparkasse Hellweg-Lippe

Der Vorstand

gez 3 Unterschriften

(55) Abl. Bez. Reg. Abg. 2026, S. 57

#### **64. Aufgebot der Sparkasse Witten**

Das Sparkassenbuch mit der Nummer 312532799, ausgestellt von der Sparkasse Witten, wurde als verloren gemeldet.

Es ergeht hiermit die Aufforderung an den Inhaber des Sparkassenbuches, binnen drei Monaten seine Rechte unter Vorlage des Sparkassenbuches anzumelden, da andernfalls das Sparkassenbuch für kraftlos erklärt wird.

Witten, 13.01.2026

lke

Sparkasse Witten

Der Vorstand

gez. Herr Wagner gez. i.A. Herr Sudwischer

(70)

Abl. Bez. Reg. Abg. 2026, S. 58

## **E**

### **Sonstige Mitteilungen**

---

#### **Auflösung eines Vereins**

Der „Männergesangverein 1877 Stockum e. V.“, 59846 Sundern-Stockum, eingetragen beim Amtsgericht Arnsberg unter VR 306, ist aufgelöst. Die Gläubiger des Vereins werden gebeten, etwaige Ansprüche bei den Liquidatoren anzumelden:

Hubert Krämer, Tyskerströtken 4,  
59846 Sundern-Dörnholthausen

Heinrich-Theodor Maag, Seidfelder Straße 8,  
59846 Sundern-Seidfeld

Werner Wilhelm Starke, Esperantostraße 8,  
59846 Sundern-Stockum

(50)



**Brot**  
für die Welt

# Schreib die Welt nicht ab. Schreib sie **um!**

[brot-fuer-die-welt.de/  
mitmachen](http://brot-fuer-die-welt.de/mitmachen)



Erscheint wöchentlich: Amtsblatt mit Öffentlichem Anzeiger

**Abonnement-Bezug über F. W. Becker GmbH:**

13,60 € inkl. 7 % Mehrwertsteuer je Halbjahr. Versand per Post oder per E-Mail

**Einzelstücke** werden nur durch F. W. Becker GmbH

zu 2,50 € je Exemplar inkl. 7 % Mehrwertsteuer und Versand ausgeliefert.

Druck, Verlag und Vertrieb: F. W. Becker GmbH · Tel. 0 29 31/53 29 5 39 · [amtsblatt@becker-verlag.de](mailto:amtsblatt@becker-verlag.de)

Weitere Infos, auch zum eMail-Abo: [www.fwbecker.de/amtsblatt/](http://www.fwbecker.de/amtsblatt/)

Einsendungen für das Regierungsamtsblatt und den Öffentlichen Anzeiger sind schriftlich nur an die Bezirksregierung – Reg.-Amtsblatt – in 59817 Arnsberg, Postfach oder in elektronischer Form an: [amtsblatt@bra.nrw.de](mailto:amtsblatt@bra.nrw.de) zu richten.  
Redaktionsschluss: Freitag der Vorwoche, 12.00 Uhr.

Herausgeber: Bezirksregierung Arnsberg, 59817 Arnsberg, Postfach, Tel. (0 29 31) 82 26 23, Telefax (0 29 31) 8 24 03 81

**Eintrückungsgebühren für eine Veröffentlichung im Umfang von:**

bis 100 mm = 0,40 € pro mm, bis 300 mm = 0,30 € pro mm, über 300 mm = 0,29 € pro mm.