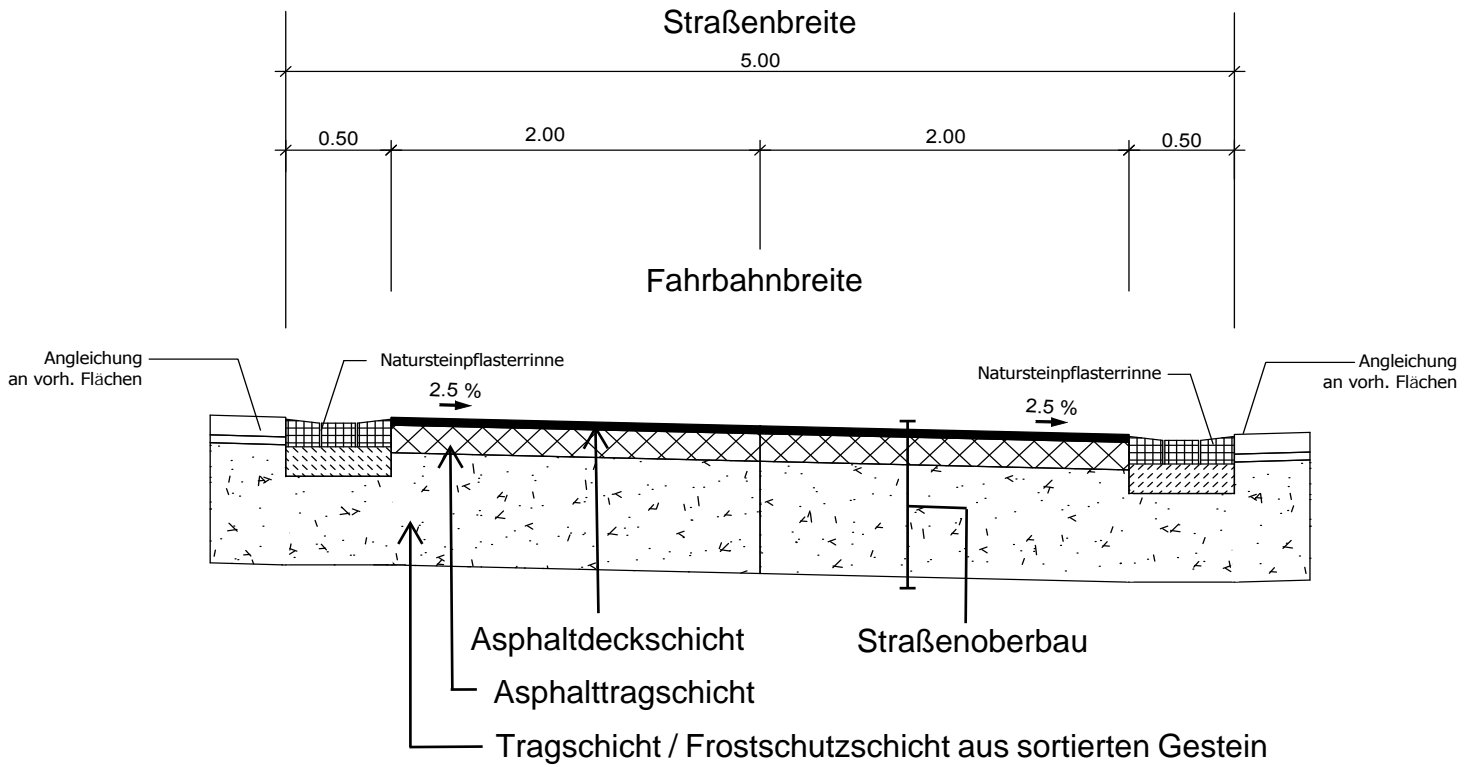


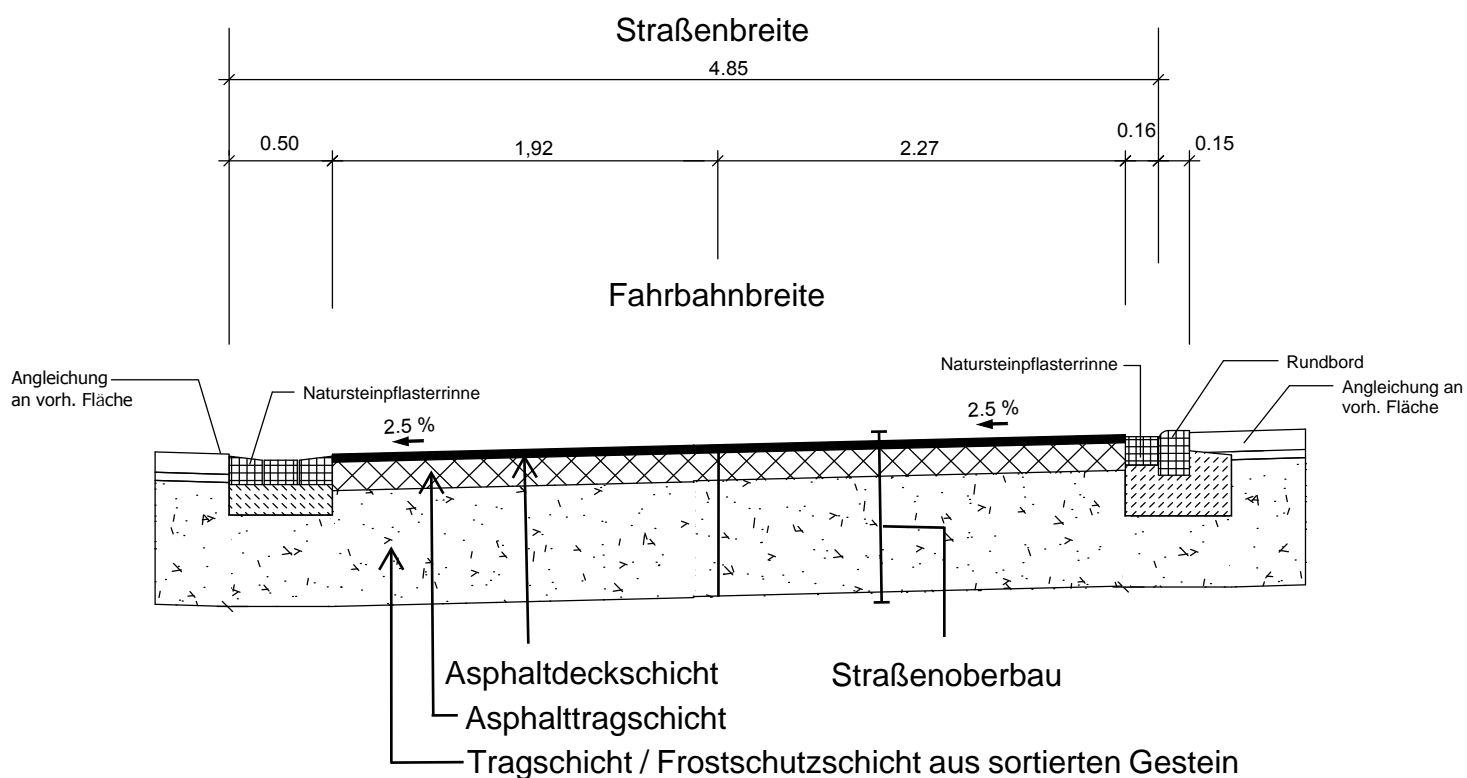
Regelquerschnitt 1 "Grobeweg"

nach der Richtlinie für die Anlage von Stadtstraßen (RAST) und
der Richtlinie für die Standardisierung des Oberbaues von Verkehrsflächen (RSTO)



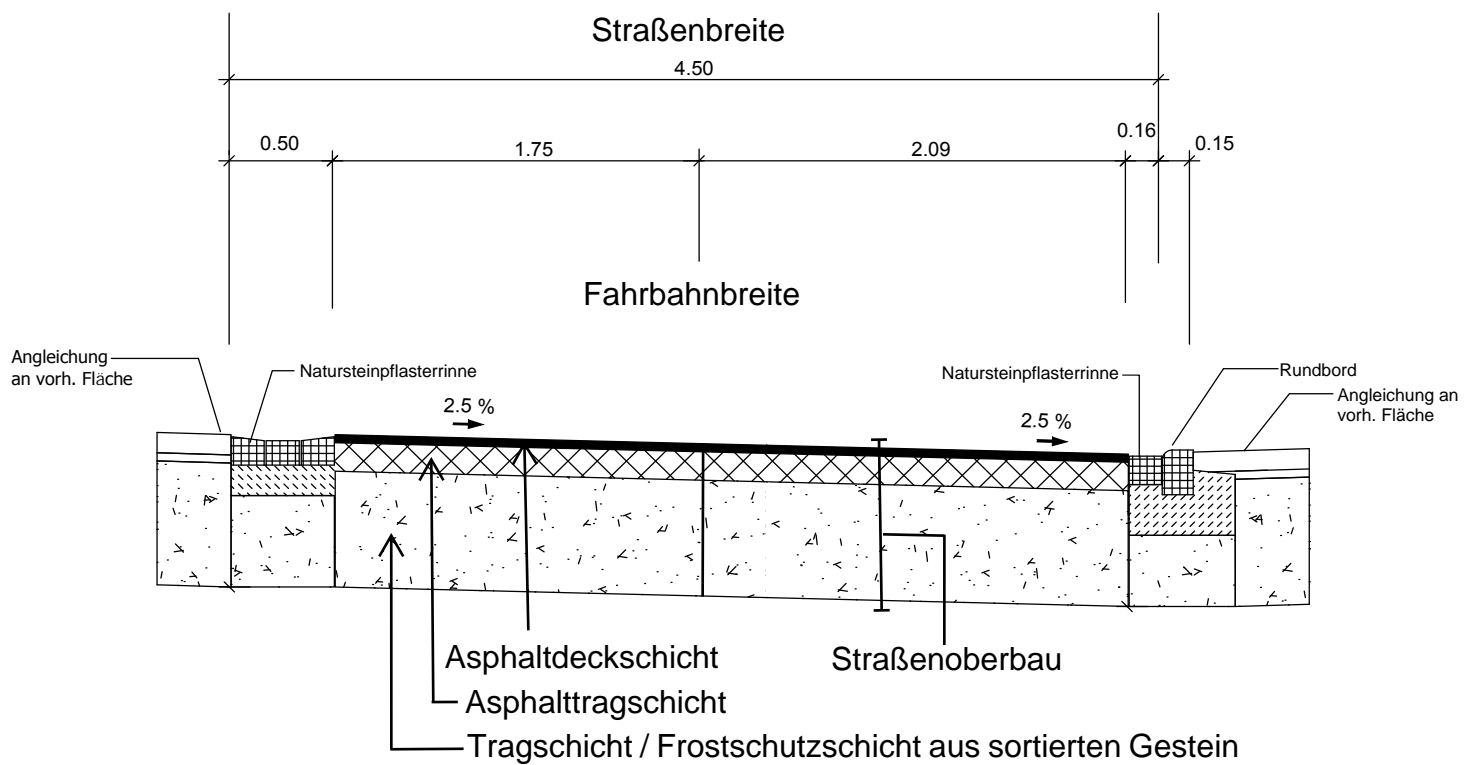
Regelquerschnitt 2 "Grobelpweg"

nach der Richtlinie für die Anlage von Stadtstraßen (RAST) und
der Richtlinie für die Standardisierung des Oberbaues von Verkehrsflächen (RSTO)



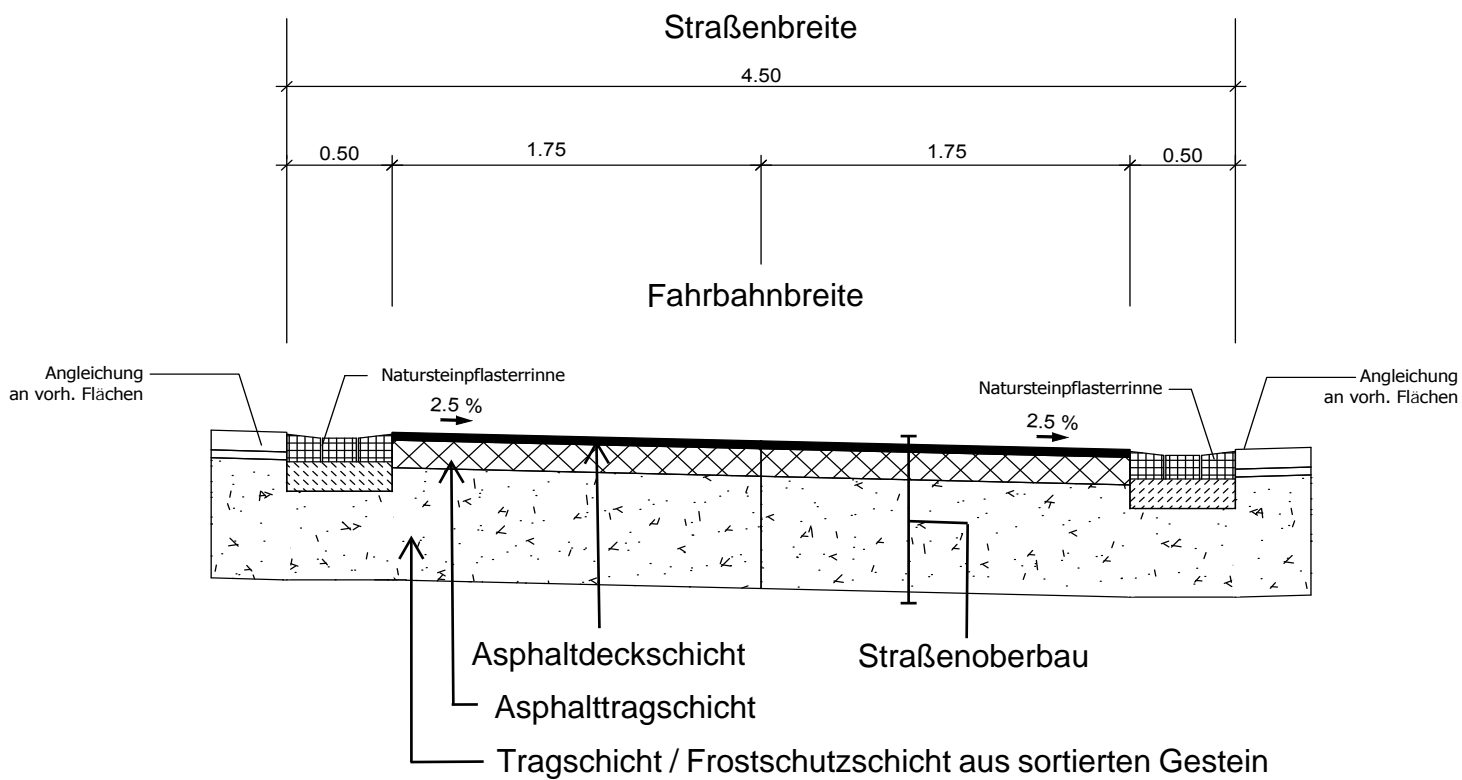
Regelquerschnitt 3 "Bornlochweg"

nach der Richtlinie für die Anlage von Stadtstraßen (RAST) und
der Richtlinie für die Standardisierung des Oberbaues von Verkehrsflächen (RSTO)



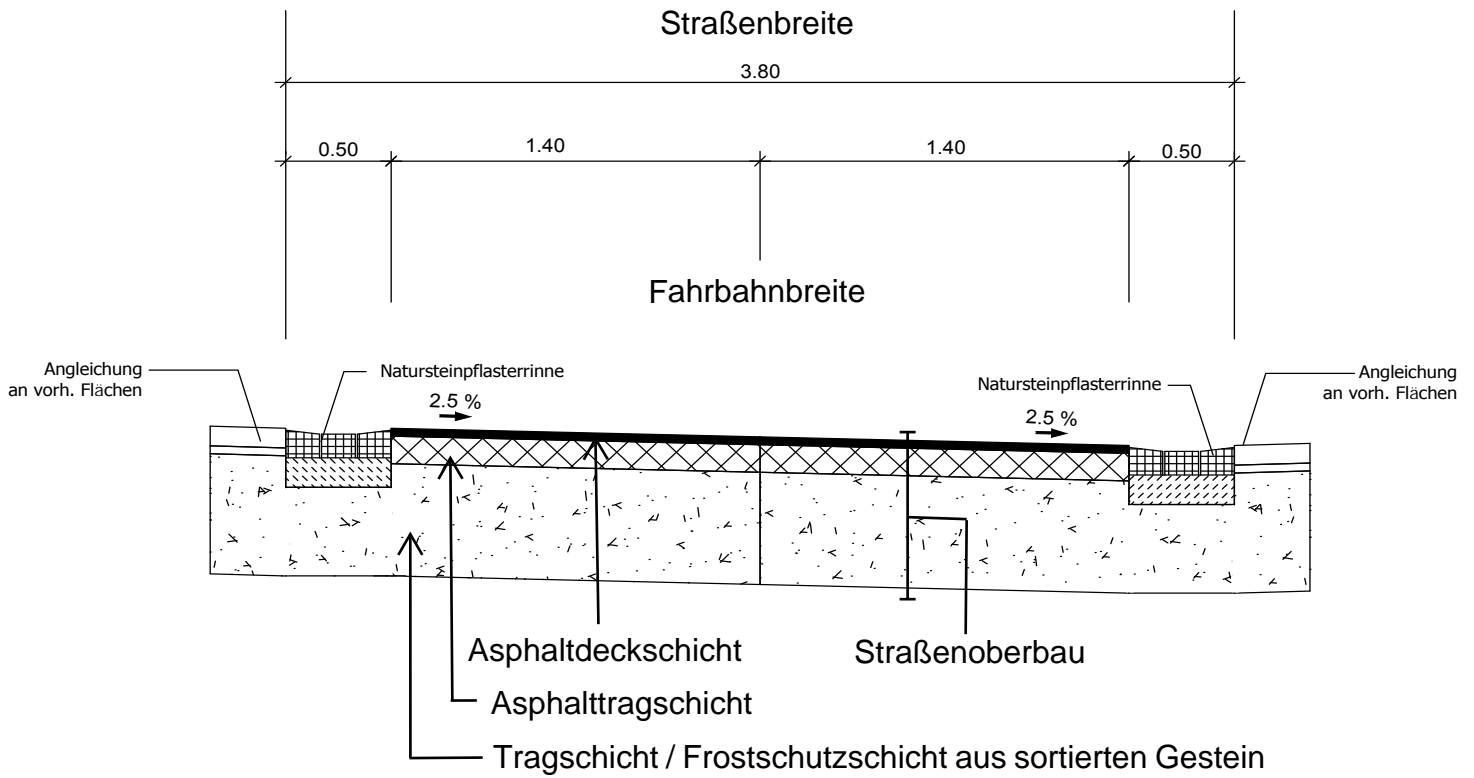
Regelquerschnitt 4 "Bornlochweg"

nach der Richtlinie für die Anlage von Stadtstraßen (RAST) und
der Richtlinie für die Standardisierung des Oberbaues von Verkehrsflächen (RSTO)



Regelquerschnitt 5 "Bornlochweg"

nach der Richtlinie für die Anlage von Stadtstraßen (RAST) und
der Richtlinie für die Standardisierung des Oberbaues von Verkehrsflächen (RSTO)



Regelquerschnitt 6 "Bornlochweg"

nach der Richtlinie für die Anlage von Stadtstraßen (RAST) und
der Richtlinie für die Standardisierung des Oberbaues von Verkehrsflächen (RSTO)

