







Y:\GIS\3_Langzeitprojekte\RAG_Geländehebungen_Ruhrgebiet_Koenigsborn\Anlagen_GP_Lohberg\Stufe_01_ZV_Amalie\Uebersicht\Uebersicht_v3.mxd

Legende





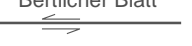


-  Großprovinz (GP) Lohberg
-  Betrachtungsraum
-  Wasserprovinzen (WP) mit Benennung
-  Box im hydraulischen Box-Modell der DMT für den Betrachtungsraum mit Benennung

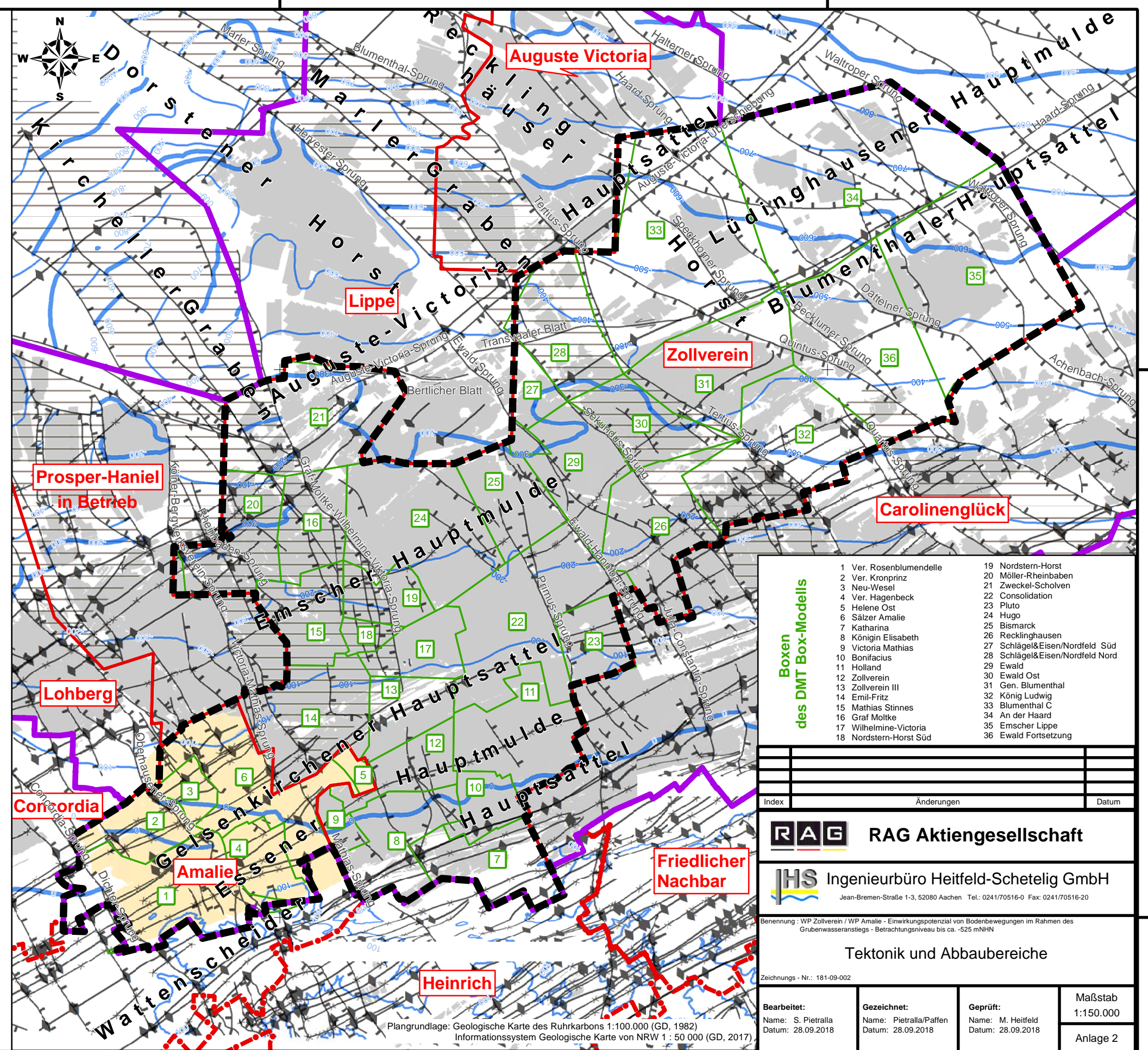
Übersicht Abbaubereiche

-  Abbaubereiche GP Lohberg
-  Abbaubereiche WP Amalie aus KVB-Modell

Tektonische Verhältnisse

Übersicht über die Hauptstrukturelemente des Steinkohlengebirges

-  Blumenthaler Hauptsattel Sattel
-  Mulde
-  Sekundus Sprung Abschiebung
-  Auguste-Victoria-Überschiebung Überschiebung
-  Bertlicher Blatt Blattverschiebung
-  Tektonische Hauptgrabenstruktur
-  Isohypsens der Karbonoberfläche [mNHN]



Boxen des DMT Box-Modells

1 Ver. Rosenblumendelle	19 Nordstern-Horst
2 Ver. Kronprinz	20 Möller-Rheinbaben
3 Neu-Wesel	21 Zweckel-Scholven
4 Ver. Hagenbeck	22 Consolidation
5 Helene Ost	23 Pluto
6 Sälzer Amalie	24 Hugo
7 Katharina	25 Bismarck
8 Königin Elisabeth	26 Recklinghausen
9 Victoria Mathias	27 Schlägel&Eisen/Nordfeld Süd
10 Bonifacius	28 Schlägel&Eisen/Nordfeld Nord
11 Holland	29 Ewald
12 Zollverein	30 Ewald Ost
13 Zollverein III	31 Gen. Blumenthal
14 Emil-Fritz	32 König Ludwig
15 Mathias Stinnes	33 Blumenthal C
16 Graf Moltke	34 An der Haard
17 Wilhelmine-Victoria	35 Emscher Lippe
18 Nordstern-Horst Süd	36 Ewald Fortsetzung

Index	Änderungen	Datum

RAG RAG Aktiengesellschaft

IHS Ingenieurbüro Heitfeld-Schetelig GmbH
 Jean-Bremen-Straße 1-3, 52080 Aachen Tel.: 0241/70516-0 Fax: 0241/70516-20

Benennung: WP Zollverein / WP Amalie - Einwirkungspotenzial von Bodenbewegungen im Rahmen des Grubenwasseranstiegs - Betrachtungsniveau bis ca. -525 mNHN

Tektonik und Abbaubereiche

Zeichnungs-Nr.: 181-09-002

Bearbeitet: Name: S. Pietralla Datum: 28.09.2018	Gezeichnet: Name: Pietralla/Paffen Datum: 28.09.2018	Geprüft: Name: M. Heitfeld Datum: 28.09.2018	Maßstab: 1:150.000 Anlage 2
---	---	---	--

Plangrundlage: Geologische Karte des Ruhrkarbons 1:100.000 (GD, 1982)
 Informationssystem Geologische Karte von NRW 1:50.000 (GD, 2017)