









REGIONALPLAN
TEILABSCHNITT OBERBEREICH SIEGEN
ERLÄUTERUNGSKARTE **10**

Gewässerschutz / Wasserwirtschaft

Legende

-  Grundwasser u. Gewässerschutz (Wasserschutzzone I - IIIA)
-  Grundwasser u. Gewässerschutz (Wasserschutzzone IIIB)
-  Gesteinsbereiche (Kalkstein, örtlich verkarstet) mit sehr geringer Filterwirkung: Verschmutzung kann sehr schnell eindringen und sich sehr schnell ausbreiten. Verschmutztes Grundwasser unterliegt keiner nennenswerten Selbstreinigung

-  Planungsgebiet
-  Kreisgrenze
-  Gemeindegrenze

