










REGIONALPLAN
TEILABSCHNITT OBERBEREICH SIEGEN
ERLÄUTERUNGSKARTE **14**




Straßen für den vorwiegend großräumigen,
überregionalen und regionalen Verkehr

Legende

-  vorhanden oder im Bau
-  Linienverfahren abgeschlossen /
Planfeststellung erfolgt
-  Bedarfsplanmaßnahme ohne räumliche
Festlegung / Vorschlag zur Netzergänzung
-  Sonstige regionalplanerisch bedeutsame Straße
(Planung)

-  Anschlussstelle

-  Allgemeine Siedlungsbereiche (ASB)
-  Bereiche für gewerbliche und industrielle
Nutzungen (GIB)

-  Planungsgebiet
-  Kreisgrenze
-  Gemeindegrenze

