










R E G I O N A L P L A N
TEILABSCHNITT OBERBEREICH SIEGEN

ERLÄUTERUNGSKARTE **7**

Umsetzung des Biotopverbundsystems
durch den Regionalplan

Legende

-  Biotopverbundsystem - Kernbereiche
-  Biotopverbundsystem
-  BSN
-  BSLE

-  Planungsgebiet
-  Kreisgrenze
-  Gemeindegrenze

