









REGIONALPLAN TEILABSCHNITT OBERBEREICH SIEGEN ERLÄUTERUNGSKARTE 9

Bereiche für den Schutz der Natur

Legende

-  Nach Landschaftsgesetz NRW festgesetztes NSG
-  Teilweise festgesetztes NSG
-  Noch nicht festgesetztes NSG

Nummerierung: Siehe Tabelle 4

-  Planungsgebiet
-  Kreisgrenze
-  Gemeindegrenze

Maßstab 1 : 250.000

Stand: November 2008

Kartengrundlage: Straßenkarte Nordrhein - Westfalen 1:500.000
Verwertung genehmigt vom Landesvermessungsamt NRW am
20.10.1994 unter Az.: S 879/94

