



**Legende**

-  Gestaltungsbereich Dorferneuerung
-  Ortslagenabgrenzung

**Bezirksregierung Arnsberg**  
**Dezernat 33 Ländliche Entwicklung, Bodenordnung**


Flurbereinigungsverfahren: **Womelsdorf**  
Aktenzeichen: **33.03.54 / 6 17 01**

**Sonderkarte I zur 1. Änderung zum Plan nach § 41 FlurbG**

**- Dorferneuerung Womelsdorf -**

**Maßstab 1:1000**

Stand: 02.05.2022



Quellenvermerk der <zugrundliegenden Geobasisdaten  
Land NRW [Datum des Downloads]  
dl-de/by-2-0" (https://www.govdata.de/dl-de/by-2-0)

0 12,5 25 50 75 100  
Meter