

Gemarkung Zeppenfeld

Gemarkung Wiederstein

Gemeinde NEUNKIRCHEN






Land HESSEN

Gebietskarte 1 : 10000

Zusammenlegungsverfahren Gilsbach (GWG)
Az.: 27 00 2

Regierungsbezirk Arnsberg
Kreis Siegen - Wittgenstein

Amt für Agrarordnung Siegen

-  Verfahrensgebiet
-  durch 1. Änderungsbeschluss zugezogene Flächen
-  durch 2. Änderungsbeschluss zugezogene Flächen
-  durch 3. Änderungsbeschluss zugezogene Flächen
-  durch 4. Änderungsbeschluss zugezogene Flächen

 Landesgrenze

Zusammenlegungsverfahren
Wahlbach
Az.: 27 02 3

Gemarkung Wahlbach