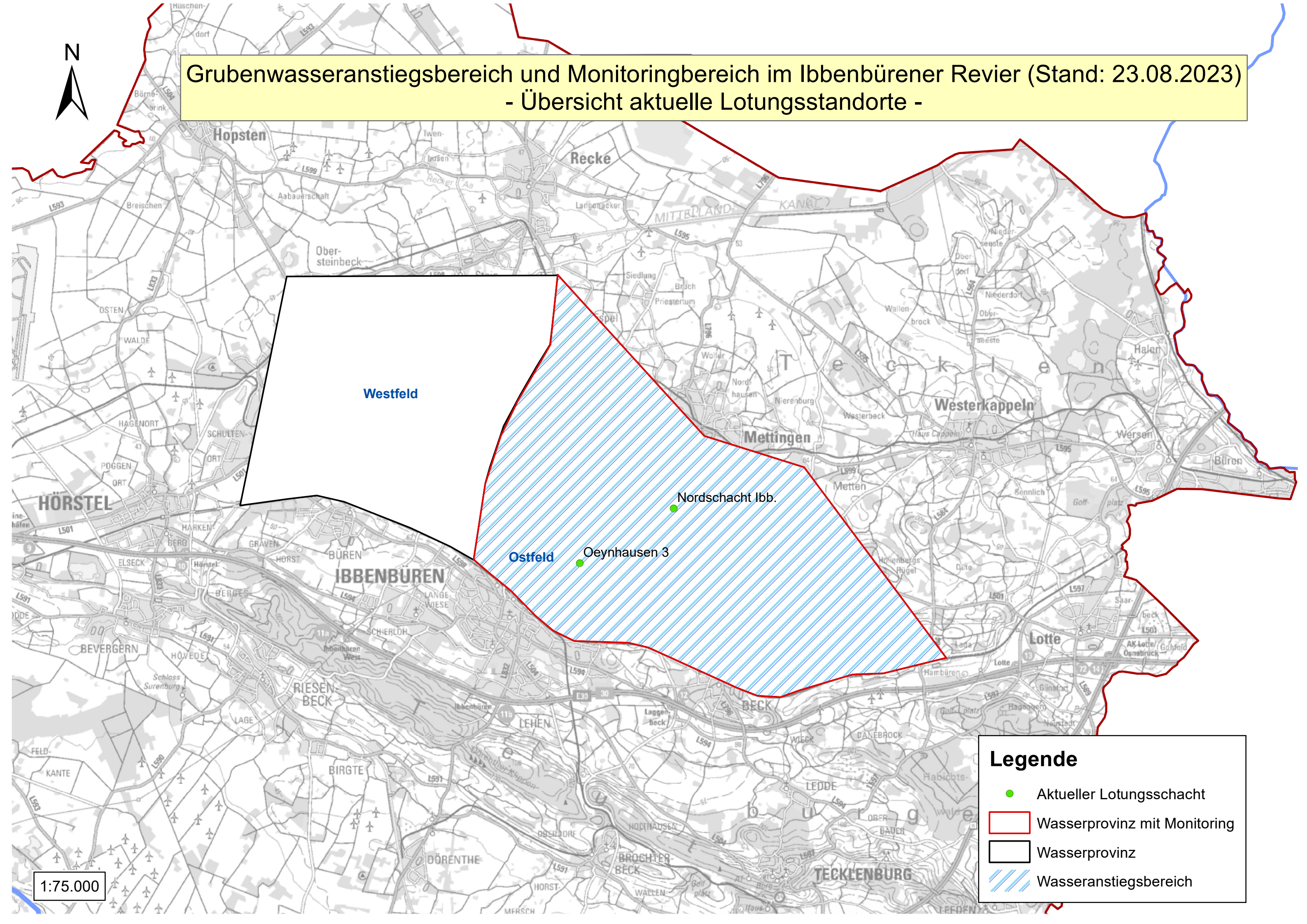


Grubenwasseranstiegsbereich und Monitoringbereich im Ibbenbürener Revier (Stand: 23.08.2023)
- Übersicht aktuelle Lotungsstandorte -







Westfeld

Ostfeld

Nordschacht Ibb.

Oeynhaus 3

Legende

-  Aktueller Lotungsschacht
-  Wasserprovinz mit Monitoring
-  Wasserprovinz
-  Wasseranstiegsbereich

1:75.000