







REGIONALPLAN REGIERUNGSBEZIRK ARNSBERG




TEILABSCHNITT OBERBEREICH SIEGEN

Zeichenerklärung





1. Siedlungsraum

-  Allgemeine Siedlungsbereiche (ASB)
-  ASB für zweckgebundene Nutzungen, u.a.:
-  Ferieneinrichtungen und Freizeitanlagen
-  Bereiche für gewerbliche und industrielle Nutzungen (GIB), u.a.:
-  Abfallbehandlungsanlagen
-  GIB für zweckgebundene Nutzungen






2. Freiraum

-  Allgemeine Freiraum- und Agrarbereiche
-  Waldbereiche
-  Oberflächengewässer

Freiraumfunktionen








-  Schutz der Natur
-  Schutz der Landschaft und landschaftsorientierte Erholung
-  Grundwasser- und Gewässerschutz
-  Überschwemmungsbereiche

Freiraumbereiche für zweckgebundene Nutzungen



-  Aufschüttungen und Ablagerungen, u.a.:
-  Abfalldeponien
-  Sicherung und Abbau oberflächennaher Bodenschätze
-  Sonstige Zweckbindungen, u.a.:
-  Abwasserbehandlungs- und -reinigungsanlagen

3. Verkehrsinfrastruktur




Straßen unter Angabe der Anschlussstellen

-  Straßen für den vorwiegend großräumigen Verkehr
-  Bestand, Bedarfsplanmaßnahmen
-  Straßen für den vorwiegend überregionalen und regionalen Verkehr
-  Bestand, Bedarfsplanmaßnahmen
-  Bedarfsplanmaßnahmen ohne räumliche Festlegung
-  Sonstige regionalplanerisch bedeutsame Straßen
-  Bestand und Planung



Schienenwege unter Angabe der Haltepunkte

-  Schienenwege für den überregionalen und regionalen Verkehr
-  Bestand, Bedarfsplanmaßnahmen Haltepunkt überregionaler Verkehr

Flugplätze

-  Flugplätze
-  Flughäfen/-plätze für den zivilen Luftverkehr
-  Grenze der Lärmschutzgebiete gem. LEP Schutz vor Fluglärm

Verwaltungsgrenzen

-  Kreisgrenze
-  Gemeindegrenze

Maßstab 1 : 50.000

Kartengrundlage: Topografische Karte 1:50000 des Landes NRW
Verwertung genehmigt vom Landesvermessungsamt NRW am
20. 10. 1994 unter Az.: S917/94

Hinweis:

Die zeichnerische Darstellung der regionalen Ziele ist nicht parzellenscharf, d. h., sie ist so generalisiert, dass die exakte Zuordnung an den Schnittstellen von Bereichsdarstellungen nachgeordneten Planungs-, Genehmigungs- und/oder Planfeststellungsverfahren vorbehalten bleibt.