









GEBIETSENTWICKLUNGSPLAN REGIERUNGSBEZIRK ARNSBERG TEILABSCHNITT OBERBEREICHE BOCHUM UND HAGEN




(Bochum/Herne/Hagen/Ennepe-Ruhr-Kreis/Märkischer Kreis)

Zeichenerklärung





1. Siedlungsraum

-  Allgemeine Siedlungsbereiche (ASB)
-  ASB für zweckgebundene Nutzungen, u.a.:
 -  Ferieneinrichtungen und Freizeitanlagen
-  Bereiche für gewerbliche und industrielle Nutzungen (GIB), u.a.:
 -  Kraftwerke und einschlägige Nebenbetriebe
 -  Abfallbehandlungsanlagen
-  GIB für flächenintensive Großvorhaben
-  GIB für zweckgebundene Nutzungen, u.a.:
 -  Übertägige Betriebsanlagen und -einrichtungen des Bergbaus
 -  Standorte des kombinierten Güterverkehrs





2. Freiraum

-  Allgemeine Freiraum und Agrarbereiche
-  Waldbereiche
-  Oberflächengewässer

Freiraumfunktionen






-  Schutz der Natur
-  Schutz der Landschaft und landschaftsorientierte Erholung
-  Regionale Grünzüge
-  Grundwasser- und Gewässerschutz

Freiraumbereiche für zweckgebundene Nutzungen

-  Aufschüttungen und Ablagerungen, u.a.
-  Abfalldeponien
-  Halden
-  Sicherung und Abbau oberflächennaher Bodenschätze
-  Sonstige Zweckbindungen, u.a.:
 -  Abwasserbehandlungs- und -reinigungsanlagen




3. Verkehrsinfrastruktur

Straßen unter Angabe der Anschlußstellen



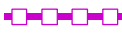
- Straßen für den vorwiegend großräumigen Verkehr
 -  Bestand, Bedarfsplanmaßnahmen Anschlußstelle
 -  Bedarfsplanmaßnahme ohne räumliche Festlegung
- Straßen für den vorwiegend überregionalen und regionalen Verkehr
 -  Bestand, Bedarfsplanmaßnahmen
 -  Bedarfsplanmaßnahmen ohne räumliche Festlegung
 -  Sonstige regionalplanerisch bedeutsame Straße (Bestand und Planung)

Schienenwege unter Angabe der Haltepunkte und Betriebsflächen




Schienenwege für den Hochgeschwindigkeitsverkehr und sonstigen großräumigen Verkehr

-  Bahnbetriebsflächen
-  Bestand, Bedarfsplanmaßnahmen Haltepunkt
-  Bedarfsplanmaßnahmen ohne räumliche Festlegung



Schienenwege für den überregionalen und regionalen Verkehr

-  Bestand, Bedarfsplanmaßnahmen Haltepunkt überregionaler Verkehr
-  Bedarfsplanmaßnahme ohne räumliche Festlegung
-  Sonstige regionalplanerisch bedeutsame Schienenwege (Bestand und Planung)

Wasserstraßen unter Angabe der Güterumschlagshäfen

-  Wasserstraßen unter Angabe der Güterumschlagshäfen
-  Flugplätze
-  Flughäfen/-plätze für den zivilen Luftverkehr

Verwaltungsgrenzen

-  Kreisgrenze
-  Gemeindegrenze