





Legende zum Regionalplan Arnsberg





Räumlicher Teilplan Märkischer Kreis, Kreis Olpe, Kreis Siegen-Wittgenstein

Siedlungsraum

	Allgemeine Siedlungsbereiche (ASB)
	ASB mit Zweckbindung:
	Erholung
	Universitäre Einrichtungen
	Einrichtungen des Gesundheitswesens
	Militärische Einrichtungen
	Bereiche für gewerbliche und industrielle Nutzungen (GIB)
	Abfallbehandlungsanlagen
	GIB mit Zweckbindung:
	Standorte des kombinierten Güterverkehrs
	Interkommunale Zusammenarbeit






	Sonstige Zweckbindungen, u.a.:
	Abwasserbehandlungs- und Abwasserreinigungsanlagen
	Standorte für regenerative Energien
	Erholung

Verkehrsinfrastruktur




	Straßen unter Angabe der Anschlussstellen
	Straßen für den vorwiegend großräumigen Verkehr - Bestand, Bedarfsplanmaßnahmen
	Bestand, Bedarfsplanmaßnahmen
	Bedarfsplanmaßnahmen ohne räumliche Festlegung
	Straßen für den vorwiegend überregionalen und regionalen Verkehr
	Bestand, Bedarfsplanmaßnahmen
	Bedarfsplanmaßnahmen ohne räumliche Festlegung

Freiraum

	Allgemeine Freiraum- und Agrarbereiche
	Waldbereiche
	Oberflächengewässer
	Freiraumfunktionen:
	Schutz der Natur
	Schutz der Landschaft und landschaftsorientierte Erholung
	Regionale Grünzüge
	Grundwasser- und Gewässerschutz
	Überschwemmungsbereiche
	Freiraumbereiche mit Zweckbindung
	Aufschüttungen und Ablagerungen, u.a.:
	Abfalldeponien
	Halden
	Sicherung und Abbau oberflächennaher Bodenschätze
	Windenergiebereiche

	Schienenwege unter Angabe der Haltepunkte
	Schienenwege für den Hochgeschwindigkeitsverkehr und sonstigen großräumigen Verkehr
	Bestand, Bedarfsplanmaßnahmen
	Schienenwege für den überregionalen und regionalen Verkehr
	Bestand, Bedarfsplanmaßnahmen
	Sonstige regionalplanerisch bedeutsame Schienenwege
	Bestand, Bedarfsplanmaßnahmen
	Flugplätze
	Flughäfen/-plätze für den zivilen Luftverkehr

Verwaltungsgrenzen

	Regierungsbezirksgrenze
	Kreisgrenze
	Gemeindegrenze